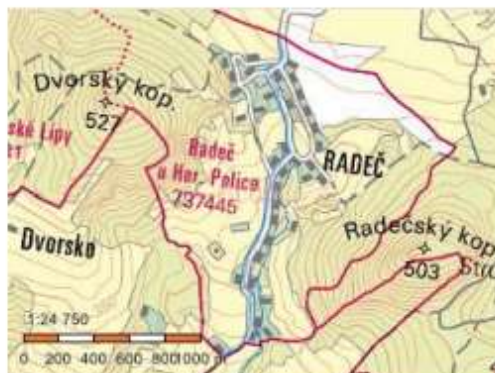


## VÝPISY Z KATASTRU NEMOVITOSTÍ

### Informace o pozemku

Parcelní číslo:	<a href="#">31</a>
Obec:	<a href="#">Žandov [562297]</a>
Katastrální území:	<a href="#">Radeč u Horní Police [737445]</a>
Číslo LV:	<a href="#">98</a>
Výměra [m <sup>2</sup> ]:	18377
Typ parcely:	Parcela katastru nemovitostí
Mapový list:	
Určení výměry:	Ze souřadnic v S-JTSK
Způsob využití:	silnice
Druh pozemku:	ostatní plocha



### Vlastníci, jiní oprávnění

Vlastnické právo	Podíl
Liberecký kraj, U Jezu 642/2a, Liberec IV-Perštýn, 46001 Liberec	
Správa nemovitostí ve vlastnictví kraje	Podíl
Krajská správa silnic Libereckého kraje, příspěvková organizace, České mládeže 632/32, Liberec VI-Rochlice, 46006 Liberec	

### Způsob ochrany nemovitosti

Název
rozsáhlé chráněné území

### Seznam BPEJ

Parcela nemá evidované BPEJ.


### Omezení vlastnického práva

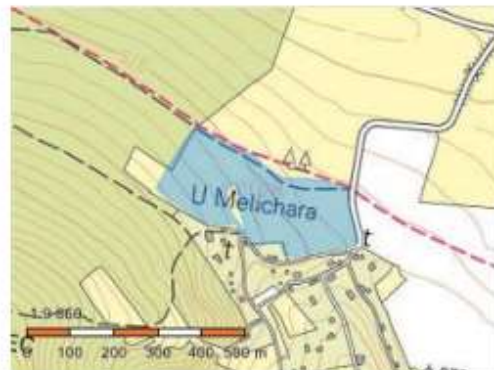
Typ
Věcné břemeno (podle listiny)

### Jiné zápisy

Nejsou evidovány žádné jiné zápisy.

## Informace o pozemku

Parcelní číslo: [259/2](#)   
Obec: [Žandov \[562297\]](#)   
Katastrální území: [Radeč u Horní Police \[737445\]](#)  
Číslo LV: [167](#)  
Výměra [m<sup>2</sup>]: 70595  
Typ parcely: Parcela katastru nemovitostí  
Mapový list:  
Určení výměry: Graficky nebo v digitalizované mapě  
Druh pozemku: orná půda



## Vlastníci, jiná oprávnění

Vlastnické právo

Podíl

Kocmanová Věra, Družstevní 114, Cvikov I, 47154 Cvikov

## Způsob ochrany nemovitosti

Název

zemědělský půdní fond

rozsáhlé chráněné území

## Seznam BPEJ

BPEJ      Výměra

[74702](#)  70595

## Omezení vlastnického práva

Nejsou evidována žádná omezení.

## Jiné zápisy

Nejsou evidovány žádné jiné zápisy.

## VÝPISY Z KATASTRU NEMOVITOSTÍ

### Informace o pozemku

Parcelní číslo:	<a href="#">1025/1</a>
Obec:	<a href="#">Volfartice [562220]</a>
Katastrální území:	<a href="#">Volfartice [784907]</a>
Číslo LV:	<a href="#">419</a>
Výměra [m <sup>2</sup> ]:	30948
Typ parcely:	Parcela katastru nemovitostí
Mapový list:	
Určení výměry:	Graficky nebo v digitalizované mapě
Druh pozemku:	trvalý travní porost



### Vlastníci, jiní oprávnění

Vlastnické právo	Podíl
Kocmanová Věra, Družstevní 114, Cvikov I, 47154 Cvikov	

### Způsob ochrany nemovitosti

Název
zemědělský půdní fond
rozsáhlé chráněné území

### Seznam BPEJ

BPEJ	Výměra
<a href="#">74702</a>	30948

### Omezení vlastnického práva

Typ
Předkupní právo
Zástavní právo zákonné

### Jiné zápisy

Typ
Omezení dispozičních práv

## Informace o pozemku

Parcelní číslo:	<a href="#">1282</a>
Obec:	<a href="#">Volfartice [562220]</a>
Katastrální území:	<a href="#">Volfartice [784907]</a>
Číslo LV:	<a href="#">399</a>
Výměra [m <sup>2</sup> ]:	7157
Typ parcely:	Parcela katastru nemovitostí
Mapový list:	
Určení výměry:	Ze souřadnic v S-JTSK
Způsob využití:	silnice
Druh pozemku:	ostatní plocha



## Vlastníci, jiní oprávnění

Vlastnické právo	Podíl
Liberecký kraj, U Jezu 642/2a, Liberec IV-Perštýn, 46001 Liberec	
Správa nemovitostí ve vlastnictví kraje	Podíl
Krajská správa silnic Libereckého kraje, příspěvková organizace, České mládeže 632/32, Liberec VI-Rochlice, 46006 Liberec	

## Způsob ochrany nemovitosti

Název
rozsáhlé chráněné území

## Seznam BPEJ

Parcela nemá evidované BPEJ.

## Omezení vlastnického práva

Nejsou evidována žádná omezení.

## Jiné zápisy

Nejsou evidovány žádné jiné zápisy.